

Kanton Zürich **Regionaler Richtplan
Glattal**

Ver- und Entsorgung /
öffentliche Bauten und
Anlagen

1:25'000











Teilrevision 2019

Beschluss des Regierungsrates
vom 17. November 2021
(RRB Nr. 1301 / 2021)

Kantonal
bestehend geplant

Regional
bestehend geplant

Versorgung, Entsorgung

-  Grundwasserschutzgebiet
-  Grundwasseranreicherung
-  Grundwasserfassung
-  See- oder Flusswasserfassung
-  Aufbereitungsanlage
-  Reservoir
-  Stufenpumpwerk
-  Wassertransportleitung
-  Materialgewinnungsgebiet
-  Wasserkraftwerk
-  Unterwerk
-  Hochspannungsleitung
-  Höchstspannungsleitung
-  Kabelleitung
-  Heizkraftwerk / Energiezentrale
-  Fernwärmeaufteilung
-  Erdgasverteilzentrale
-  Erdgastransportleitung ≤ 5 Bar
-  Erdgastransportleitung > 5 Bar
-  Stehtanklager
-  Kehrichtverbrennungsanlage
-  Deponie
-  Abfallanlage
-  Abwasserreinigungsanlage
-  Regenbecken
-  Schmutz- oder Mischwasserleitung

Öffentliche Bauten und Anlagen

-  Bildung und Forschung
 - B Berufsbildung
 - F Fachhochschule
 - H Hochschule
 - M Mittelschule
-  Gesundheit
 - A Akutversorgung mit Notfallstation
 - P Allgemeine Psychiatrie
 - S Spezialisierte Klinik
 - V Pflegeversorgung
-  Kultur, Sport, Messe und Kongresswesen
 - F Freizeit
 - K Kultur
 - M Messe und Kongresswesen
 - S Sport
-  Weitere öffentliche Dienstleistungen
 - J Justiz
 - S Sicherheit
 - V Verwaltung
-  Fachübergreifende Gebietsplanung

Informationsinhalt

-  Siedlungsgebiet
-  Schutzwürdiges Ortsbild
-  Fruchtfolgeflechte im Landwirtschaftsgebiet
-  Übriges Landwirtschaftsgebiet
-  Erholungsgebiet
-  Naturschutzgebiet (in Gewässern)
-  Wald
-  Gewässer
-  Übriges Gebiet
-  Flughafenperimeter
-  Abgrenzungslinie Flughafen
-  Regionsgrenze
-  Gemeindegrenze

