

Kanton Zürich **Regionaler Richtplan
Glattal**

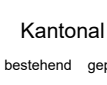














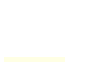


























**Siedlung und Land-
schaft**

1:25'000

Teilrevision 2021

Beschluss des Regierungsrates
vom 13. März 2024 (RRB Nr. 257/2024)

Karte reproduziert mit Genehmigung von swisscom (07/03/2024)

- | | |
|---|--|
|  |  |
|  |  |
- Siedlung**
-  Siedlungsgebiet
 -  Zentrumsgebiet
 -  Schutzwürdiges Ortsbild
 -  Gebiet zur Erhaltung der Siedlungsstruktur
 -  Arbeitsplatzgebiet
 -  Mischgebiet
 -  Gebiet für öffentliche Bauten und Anlagen
 -  Eignungsgebiet für Hochhäuser
 -  Hohe bauliche Dichte
 -  Niedrige bauliche Dichte
 -  Gebiet für stark verkehrserzeugende Nutzung
 -  Stand-/ Durchgangplatz für Fahrende
- Landschaft**
-  Fruchtfolgefähige im Landwirtschaftsgebiet
 -  Übriges Landschaftsgebiet
 -  Erweiterung der landschaftlichen Nutzungseignung
 -  Erholungsgebiet
 -  Ausflugziel
 -  Aussichtspunkt
 -  Naturschutzgebiet (in Gewässern)
 -  Gruben- und Ruderalbiotop
 -  Gewässerrevitalisierung
 -  Vernetzungskorridor
 -  Landschaftsschutzgebiet
 -  Landschaftsförderungsgebiet
 -  Landschaftsverbindung
 -  Freihaltegebiet
 -  Übriges Gebiet
 -  Hochwasserrückhaltebecken
 -  Langlaufloipe, Ski- oder Schittellinie
- Informationsinhalt**
-  Materialgewinnungsgebiet
 -  Wald
 -  Gewässer
 -  Bundesinventare
 -  Landschaft (BLN), Moorlandschaft (ML) oder Auengebiet (AG) von nationaler Bedeutung
 -  Flughafenperimeter
 -  Abgrenzungslinie Flughafen
 -  Regionsgrenze
 -  Gemeindegrenze

