

Kanton Zürich **Regionaler Richtplan  
Glattal**

**Siedlung und Land-  
schaft**


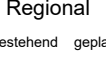












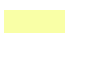










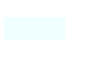
















1:25'000

**Teilrevision 2023**

Entwurfsfassung für die öffentliche Auflage  
und kantonale Vorprüfung  
verabschiedet durch den Vorstand ZPG  
am 20.06.2024

Beschluss des Regierungsrats (Festsetzung)  
Stand: dd. mmm yyyy

Karte reproduziert mit Genehmigung von GeoInfo (027032-1634)

- |   |  |
|---|--|
|  |  |
|  |  |
- Siedlung**
-  Siedlungsgebiet
  -  Zentrumsgebiet
  -  Schutzwürdiges Ortsbild
  -  Gebiet zur Erhaltung der Siedlungsstruktur
  -  Arbeitsplatzgebiet
  -  Mischgebiet
  -  Gebiet für öffentliche Bauten und Anlagen
  -  Eignungsgebiet für Hochhäuser
  -  Hohe bauliche Dichte
  -  Niedrige bauliche Dichte
  -  Gebiet für stark verkehrserzeugende Nutzung
  -  Stand-/ Durchgangszentrum für Fahrende
- Landschaft**
-  Fruchtfolgeflechte im Landwirtschaftsgebiet
  -  Übriges Landschaftsgebiet
  -  Erweiterung der landschaftlichen Nutzungseignung
  -  Erholungsgebiet
  -  Ausflugziel
  -  Aussichtspunkt
  -  Naturschutzgebiet (in Gewässern)
  -  Gruben- und Ruderalbiotop
  -  Gewässerrevitalisierung
  -  Vernetzungskorridor
  -  Landschaftsschutzgebiet
  -  Landschaftsförderungsgebiet
  -  Landschaftsverbinding
  -  Freihaltegebiet
  -  Übriges Gebiet
  -  Hochwasserrückhaltebecken
  -  Langlaufloipe, Ski- oder Schittellinie
- Informationsinhalt**
-  Materialgewinnungsgebiet
  -  Wald
  -  Gewässer
  -  Bundesinventare
  -  Landschaft (BLN), Moorlandschaft (ML) oder Auengebiete (AG) von nationaler Bedeutung
  -  Flughafenperimeter
  -  Abgrenzungslinie Flughafen
  -  Regionengrenze
  -  Gemeindegrenze

